



Jadis le Cordillon

Ça vaut le détour

1

L'abbaye de Cordillon

Serlons de Lingèvres est seigneur de la paroisse au XIème siècle. Guillaume de Soliers en est ensuite le châtelain dans la seconde moitié du XIIème siècle. Il fonde sur ses terres en 1210, l'abbaye de Cordillon dédiée à St Laurent.



2

L'église Saint-Pierre de Longraye

Le clocher de l'église date du XIème siècle. Le style et l'unité de l'église sont donnés par la présence de figurines, toutes uniques, qui se trouvent à la retombée des cintres sur les colonnes ou des arcs sur les pénétrants des ouvertures, à l'extérieur comme à l'intérieur. Ces sculptures ornent ainsi la porte d'entrée, les baies vitrées de la nef et du clocher, ainsi que l'arcade située entre le chœur et la nef.



3

Monument de la 50e Division Britannique

Entre le 10 et le 19 juin 1944, Lingèvres est marqué par les combats. Dans ce secteur les britanniques se battent en effet pendant des semaines. A côté de l'église, cette plaque fixée sur un bloc de granit rend hommage à la mémoire des soldats.



Pour + d'infos

OFFICE DE TOURISME DU BOCAGE NORMAND

Place Charles de Gaulle
14310 VILLERS-BOCAGE
Tél. +33 (0)2 31 77 16 14
www.bocage-normand.com

Numéros utiles

Météo



32 50

En cas d'urgence



112 | secours à partir d'un portable





Informations complémentaires

flashcode



web

circuit

23

13 km

3 h15

Parcours moyen
111 m de dénivelé



Le Bocage Normand... à pied

Jadis le Cordillon





Pratiques autorisées




Départ de Lingèvres

Balisage

bonne direction 

changement de direction 

mauvaise direction 



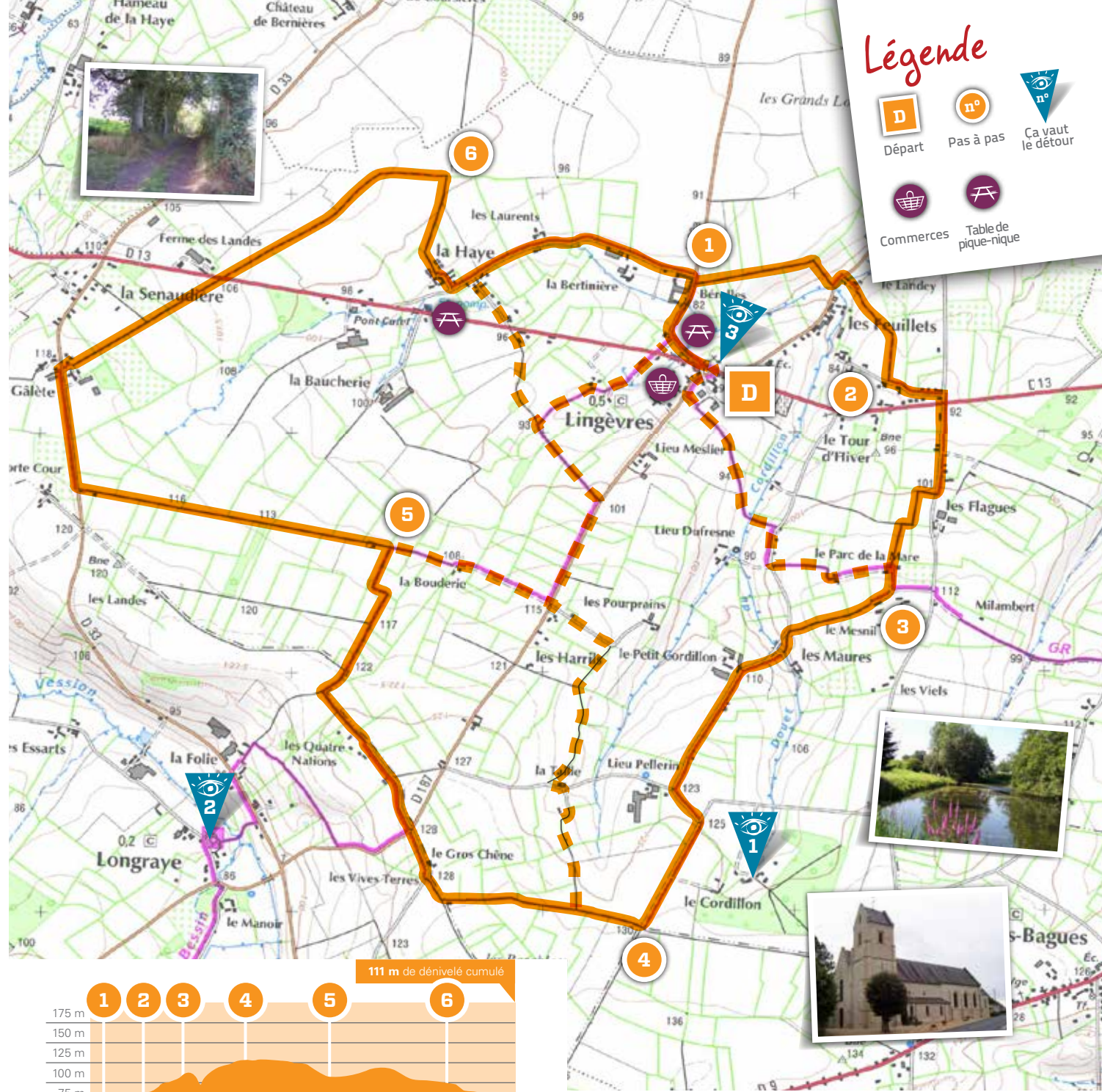
Calvados Tourisme
8 rue Renoir
14054 Caen cedex 4
Tél. +33 (0)2 31 27 90 30
Fax : +33 (0)2 31 27 90 35
tourisme@calvados.fr

www.calvados-tourisme.com

Photos © Alix Jonet, Office de tourisme du Bocage Normand

Pas à pas

- D** Place de l'église à Lingèvres. En direction de Balleroy, prendre la première rue à droite, franchir le pont et gagner une intersection.
- 1** Poursuivre à droite jusqu'à la ferme de *Bérolles*. Prendre le chemin à droite sur 500 m, descendre à droite emprunter la D 187 à gauche sur 30m, puis monter à droite le chemin qui s'encaisse.
- 2** Suivre la petite route à gauche, la route à droite, couper la D 13 avec prudence et continuer en face sur 400m. S'engager sur le chemin à droite, tourner à gauche et aller jusqu'aux maisons. Poursuivre par la route en face.
- 3** A l'intersection, tourner à droite et continuer par le chemin. Avant la route, virer à gauche, franchir *le Douet du Cordillon* et couper le chemin de la ferme *des Maures* avant d'emprunter la route à gauche sur 700m. Prendre la route à gauche, la route à droite et longer le parc de *l'ancienne abbaye du Cordillon*. Poursuivre en face par le chemin.
- 4** A la croisée des chemins, se diriger à droite sur 800m, virer à droite et poursuivre par la route à droite. Au carrefour, couper la D 187, continuer en face et poursuivre par le chemin. Se diriger à droite sur 500m en ignorant les sentiers à droite et à gauche. Le chemin vire à gauche puis à droite.
- 5** Emprunter le large chemin à gauche sur 1,3km, puis la D 33 à droite sur 500m. Dans le hameau de *la Galète*, s'engager sur le chemin à droite. Dans le virage, poursuivre par le chemin en face. Traverser la D 13 avec prudence et continuer par le chemin en face sur 1 km. Tourner à droite, traverser la Haye, puis suivre la route à gauche. Elle mène à la ferme de *Bérolles*. Prendre la 33a droite. Revenir à l'église de Lingèvres..



Légende

- Départ
- Pas à pas
- Ça vaut le détour
- Commerces
- Table de pique-nique

